

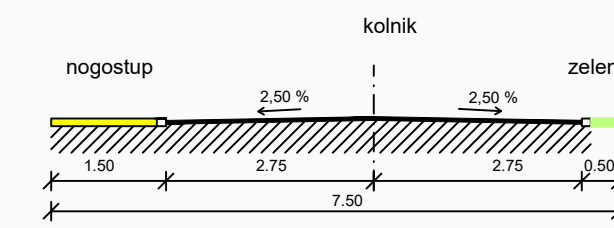
SEKCIJA S-Z

NAČELNI KARAKTERISTIČNI POPREČNI PRESJECI CESTA

MJ 1:100

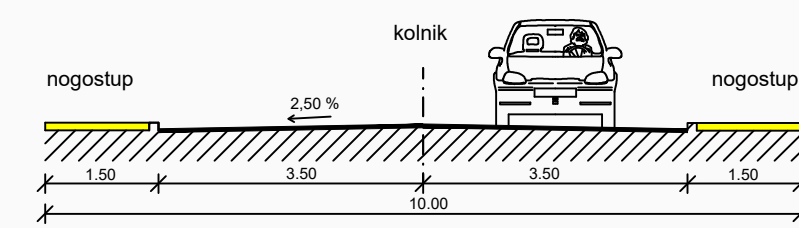
POSTOJEĆA GLAVNA MJESNA ULICA Ž-6274

PRESJEK A-A



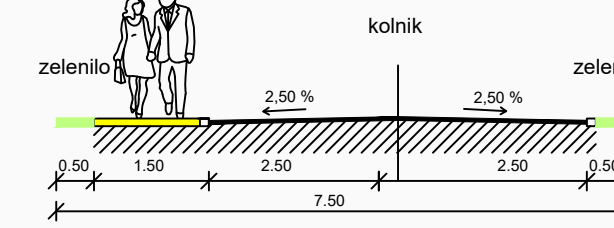
PLANIRANA OBILAZNICA NASELJA

PRESJEK B-B



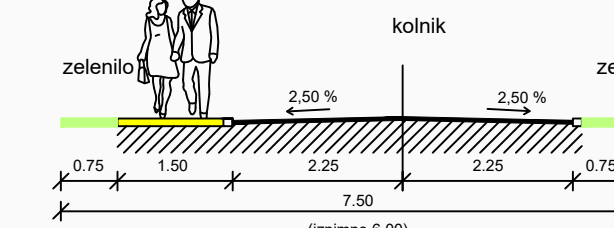
SABIRNE ULICE

PRESJEK C-C



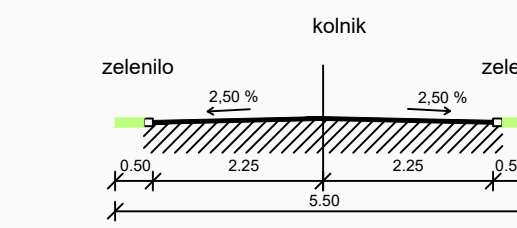
OSTALE ULICE

PRESJEK D-D



POSTOJEĆE ULICE - REKONSTRUKCIJA

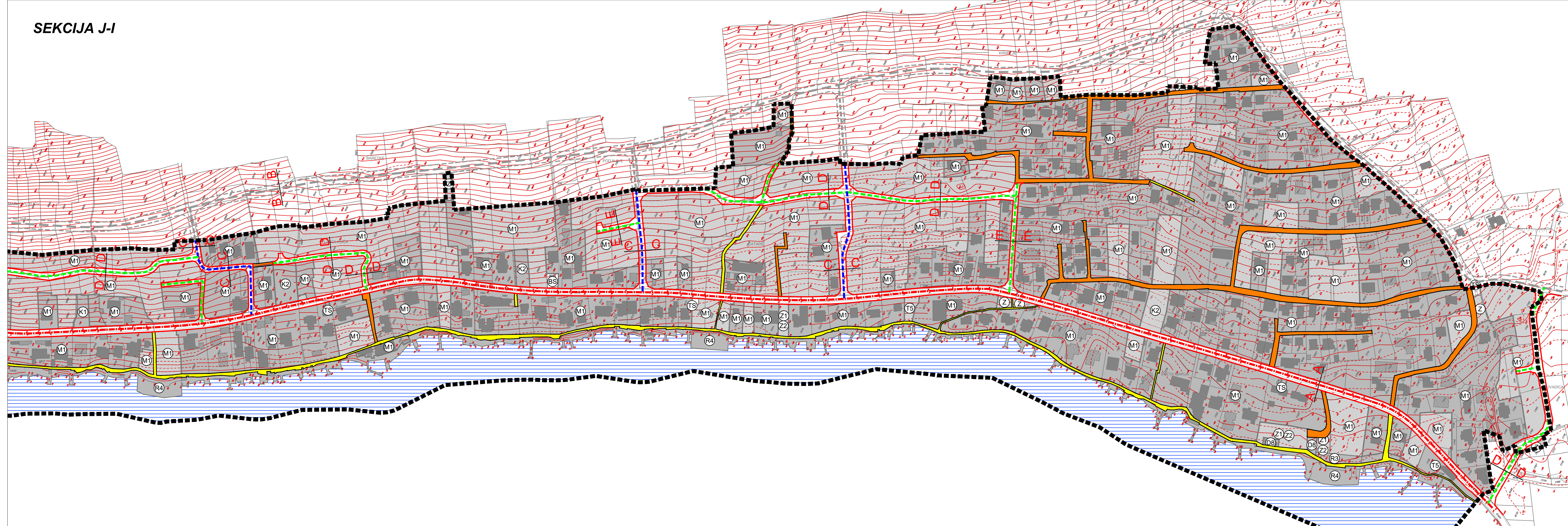
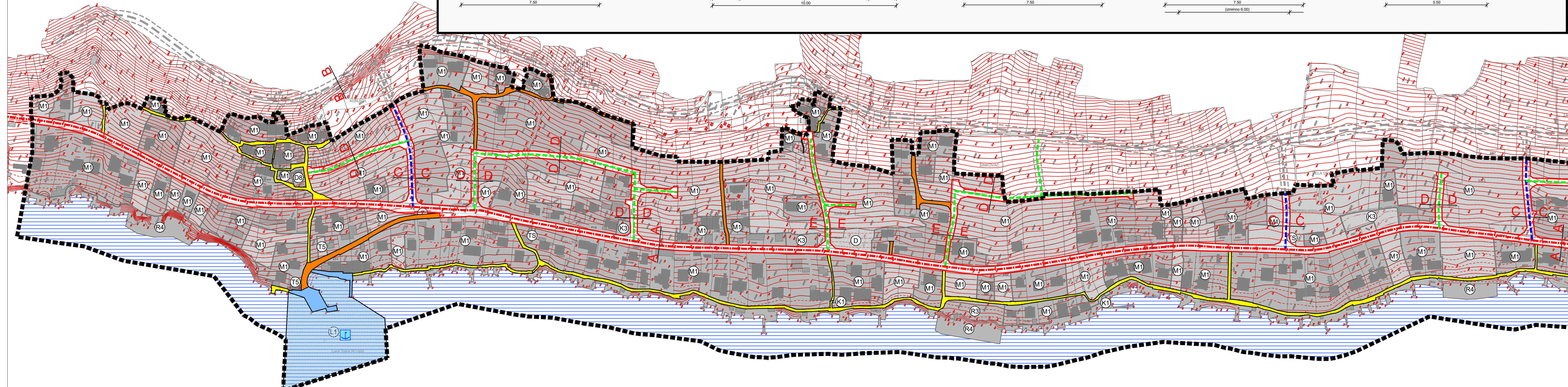
PRESJEK E-E



URBANISTIČKI PLAN UREĐENJA NASELJA STARA NOVALJA - III. IZMJENE I DOPUNE -



SEKCIJA S-Z SEKCIJA J-I



- GRANICE**
- GRANICA URBANISTIČKOG PLANA UREĐENJA
  - ZAŠTIĆENO OBALNO PODRUČJE (površina na kopnu 70 metara od obalne linije)
- CESTOVNI PROMET**
- GLAVNA MJESNA ULICA
  - PLANIRANA OBILAZNICA NASELJA
  - SABIRNA ULICA
  - OSTALE ULICE
  - KOLNO-PJEŠAČKE POVRŠINE
  - PJEŠAČKE POVRŠINE
  - OZNAKA PRESJIEKA CESTE
- POMORSKI PROMET**
- LUČKO PODRUČJE - KOPNENI I MORSKI DIO
  - LUKA OTVORENA ZA JAVNI PROMET LOKALNOG ZNAČAJA

SEKCIJA J-I

Županija:	LIČKO - SENJSKA ŽUPANIJA
Općina/Grad:	GRAD NOVALJA
Naziv prostornog plana:	III. IZMJENE I DOPUNE URBANISTIČKOG PLANA UREĐENJA NASELJA STARA NOVALJA
Naziv kartografskog prikaza:	PROMETNA, ULIČNA I KOMUNALNA INFRASTRUKTURNA MREŽA - PROMETNA MREŽA
Broj kartografskog prikaza:	2.A
Mjerilo kartografskog prikaza:	1:2000
Odluka predstavničkog tijela o izradi plana (službeno glasilo):	Odluka predstavničkog tijela o donošenju plana (službeno glasilo):
"Županijski glasnik" LSŽ broj 5/22	"Županijski glasnik" LSŽ broj 33/25
Javna rasprava (datum objave):	Javni uvid održan:
"Zadarski list" - 29. ožujka 2025.	od: 01. travnja 2025.
Službene web stranice MPG - 28. ožujka 2025.	do: 30. travnja 2025.
Službene web stranice Grada Novalje - 28. ožujka 2025.	
Pečat tijela odgovornog za provođenje javne rasprave:	Odgovorna osoba za provođenje javne rasprave:
	Gordana Vuković, dipl.ing.arh.
Suglasnost na plan prema članku 108. Zakona o prostornom uređenju ( Narodne novine br. 153/13, 65/17, 114/18, 39/19, 98/19 i 67/23); KLASA: 350-02/25-16/21, URBROJ: 531-06-1-25-2, datum: 30.09.2025.	
Pravna osoba/tijelo koje je izradilo plan:	Odgovorna osoba:
URBANISTIČKI INSTITUT HRVATSKE d.o.o.	mr.sc. Ninoslav Dusper, dipl.ing.arh.
Frane Petrića 4, 10000 Zagreb, tel. 01/4804-300, fax. 01/4812-708	
Pečat pravne osobe/tijela koje je izradilo plan:	
Odgovorna voditeljica izrade nacrtu prijedloga plana:	
Dunja Ožvatić, dipl.ing.arh.	
Stručni tim u izradi plana:	
Dunja Ožvatić, dipl.ing.arh.	Ilma Begović, dipl.ing.arh.
Daliborka Pavlović, građ.teh.	Karlo Zebčević, mag.oecol.et. prot.nat./mag.ing.agr.
	Doris Horvat, mag.ing.kraj.arh.
Pečat predstavničkog tijela:	Predsjednik predstavničkog tijela:
	Matej Guščić, struč.spec.oec.
Istovjetnost ovog prostornog plana s izvornikom ovjerava:	Pečat nadležnog tijela:
ime, prezime i potpis	